


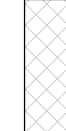




Sektora 112B-4, 112D-2	
Wzrostem gospodarcza prac budowlanych jest wyliczanie w terenie projektowanej budowl przez uprawnioną jednostkę wykonawstwa geodezyjnego.	Nie wykazuje się istnienia w terenie innych, nie wyliczanych na niniejszej mapie urządzeń podziemnych, które nie były zgłoszone do inwentaryzacji lub o których brak jest informacji w inżynierskich branżowych.
zakres opracowania	
Niniejsza mapa nie zawiera w swojej treści obiektów projektowanych. Dane odrębnie elementów projektowanych można uzyskać w ZUDP.	


MAPA SYTUACYJNO - WYSOKOŚCIOWA do całów projektowanych	
wojew. : małopolskie	jedn. ewid. : Śródmieście
powiat : m. Kraków	obręb : nr 12,15
obiekt: ul. Wawrzynia	skala: 1:500
Prace geodezyjne wykonano: KPG Spółka z o.o. BIURO MAP I POMIARÓW 31-545 KRAKÓW ul.Mogilska 80 tel. 617-88-50 . 617-88-51 Nr ls. robót : 2592/10 Kraków dnia : 08.02.2008r. Treść mapy zgodna z terenem wg stanu na m-c stycznia rok 2008r.	

LEGENDA

-  budynki i inne elementy do wyburzenia i rozbiórki:
-  1. blaszany budynek gospodarczy
-  2. murowany budynek gospodarczy
-  3. ceglany mur
-  4. stalowa klatka schodowa
-  budynki sąsiednie

UWAGA

Plan zagospodarowania terenu jest przedmiotem odrębnych opracowań projektowych: "Projektu rewitalizacji placów i dziedzica wraz z elementami małej architektury" - objętego odrębnym wnioskiem o pozwolenie na budowę, oraz "Projektu instalacji zewnętrznych wody i kanalizacji".

	PRACOWNIE KONSERWACJI ZABYTKÓW "ARKONA" Spółka z o.o.	
	umowa z dnia:	31 - 115 Kraków, pl. Sikorskiego 3/8
	Miejscowość :	Kraków, ul. Św. Wawrzynia 15
	Obiekt :	obiekty na terenie Muzeum Inżynierii Miejskiej
Projekt rozbiórki		
Temat rysunku:		
Projekt zagospodarowania terenu lokalizacja obiektu do wyburzenia		Skala : 1:500
Projekt: mgr inż. arch. Bożena Książek UAN Upr. 231/84 Upr. kons.84/95		Data : X. 2008
Opracowanie: mgr inż. arch. Katarzyna Guratowska		Nr rysunku : 1